







Sogga

ALLEGATO "A"

Comune di San Costantino Albanese
Stralcio Rilievo Aereofotogrammetrico
Scala 1:5.000

-  strada comunale del Lanzatico
-  area accoglienza
-  area reception e servizi igienici
-  area pic-nic non attrezzata
-  area percorsi aerei acrobatici attrezzata
-  area percorsi aerei acrobatici non attrezzata

1101

1060

Masseria Brescia

strada comunale per Acquafredda

ia Carlomagno

1171

