

CHIARIMENTI N. 1 AI QUESITI PERVENUTI A TUTTO IL 14/9/2018

QUESITO 1 - (pervenuto in data 4/9/2018 n. 146663/20AC prot.)

Domanda

In relazione alla procedura di cui all'oggetto si pone il seguente quesito: "Per quanto riguarda la realizzazione di un collegamento interrato in Fibra Ottica multimodale 10Gbit tra i siti di Monte Li Foj e il sito del CNR, si chiede di conoscere gli indirizzi completi di numero civico degli stessi".

Risposta

I siti dei quali si richiede l'indirizzo non risultano censiti in Catasto per cui, al fine dell'individuazione dell'esatta ubicazione degli stessi, si riportano di seguito le relative coordinate (Latitudine, Longitudine - WGS84) dei rispettivi siti sul Monte Li Foj (Picerno):

Sito CNR (40°39'2.61"N , 15°42'31.49"E)

Sito Regione (40°39'4.26"N , 15°42'27.57"E)

(Vedasi allegato 1)

QUESITO 2 - (pervenuto in data 10/9/2018 n. 149838/20AC prot.)

Domanda

Si richiede l'elenco dei siti e delle sedi che costituiscono la "Dorsale Regionale a microonde" della Regione Basilicata, il cui utilizzo è auspicabile nel progetto della nuova rete radio per realizzare la copertura radioelettrica del territorio richiesta, come indicato al Capitolo "Interfacciamento alle strutture dell'Amministrazione", {R. 42}, del documento A-Capitolato Speciale Descrittivo e Prestazionale.

Risposta

In riscontro alla richiesta in oggetto si pubblica in allegato l'elenco dei siti e delle sedi che costituiscono la "Dorsale Regionale a microonde" della Regione Basilicata.

(Vedasi allegato 2)

QUESITO 3 - (pervenuto in data 11/9/2018 n. 150676/20AC prot.)

Domanda

In considerazione:

- della complessità della gara e dell'ambito particolarmente delicato nel quale la fornitura oggetto di gara è destinata (emergenza 118)
- del fatto che i sopralluoghi obbligatori e facoltativi verranno espletati in un periodo di tempo troppo ravvicinato alla scadenza di gara, tempistica che non favorisce un adeguato sviluppo di un progetto di gara congruo alla complessità dell'appalto, si richiede di prorogare i termini di presentazione dell'offerta ad una data successiva identificata da Codesta spettabile amministrazione.

Risposta

Proprio in considerazione della complessità gara e della necessità di effettuare la visita dei luoghi, a fronte di un termine minimo di 35 giorni per la ricezione delle offerte previsto dall'art. 60, comma 1, del D.Lgs. n. 50/2016 e ss.mm.ii., nel caso di che trattasi è stato invece fissato un termine per la visita dei luoghi e la presentazione delle offerte di complessivi 87 giorni (28/7/2018-16/10/2018). In ogni caso non è al momento concedibile alcuna proroga sui termini di presentazione dell'offerta atteso che non sussistono le necessarie condizioni stabilite dall'art. 79, comma 3, del Codice.

QUESITO 4 - (pervenuto in data 14/9/2018 n. 153366/20AC prot.)

Domanda

Con riferimento alla gara in oggetto, con la presente Vi informiamo del nostro forte interesse alla partecipazione alla procedura. Siamo una azienda italiana specializzata nelle soluzioni di "critical communications" e produttore di apparecchiature ricetrasmittenti (RBS) con funzionalità simulcast DMR Tier II e Tier III e siamo tra le pochissime società nel mondo in grado di offrire soluzioni sistemiche e prestazionali aderenti a quelle richieste dalla Vostra Amministrazione.

Per quanto sopra esposto e al fine di consentirci una partecipazione adeguata in termini di proposta tecnico/economica, siamo a richiedervi una proroga di almeno trenta giorni rispetto alla data di presentazione delle offerte. Ciò è motivato dalla data di pubblicazione della gara (fine luglio) che, visto il periodo di ferie della maggior parte del personale e della complessità e multidisciplinarietà del sistema, non ha permesso un'adeguata valutazione del contenuto del progetto e lo svilupparsi di accordi tra aziende complementari interessate ad una comune partecipazione.

Risposta

Si conferma e richiama integralmente la risposta al quesito 3.

Monte Li Foj (Picerno)

Posizione siti radio

Legenda

Sito

Sito Regione (40°39'4.26"N, 15°42'2

ALLEGATO 1

Sito CNR (40°39'2.61"N, 15°42'31.49"E)



60 m

Google Earth

© 2018 Google

ALLEGATO 2

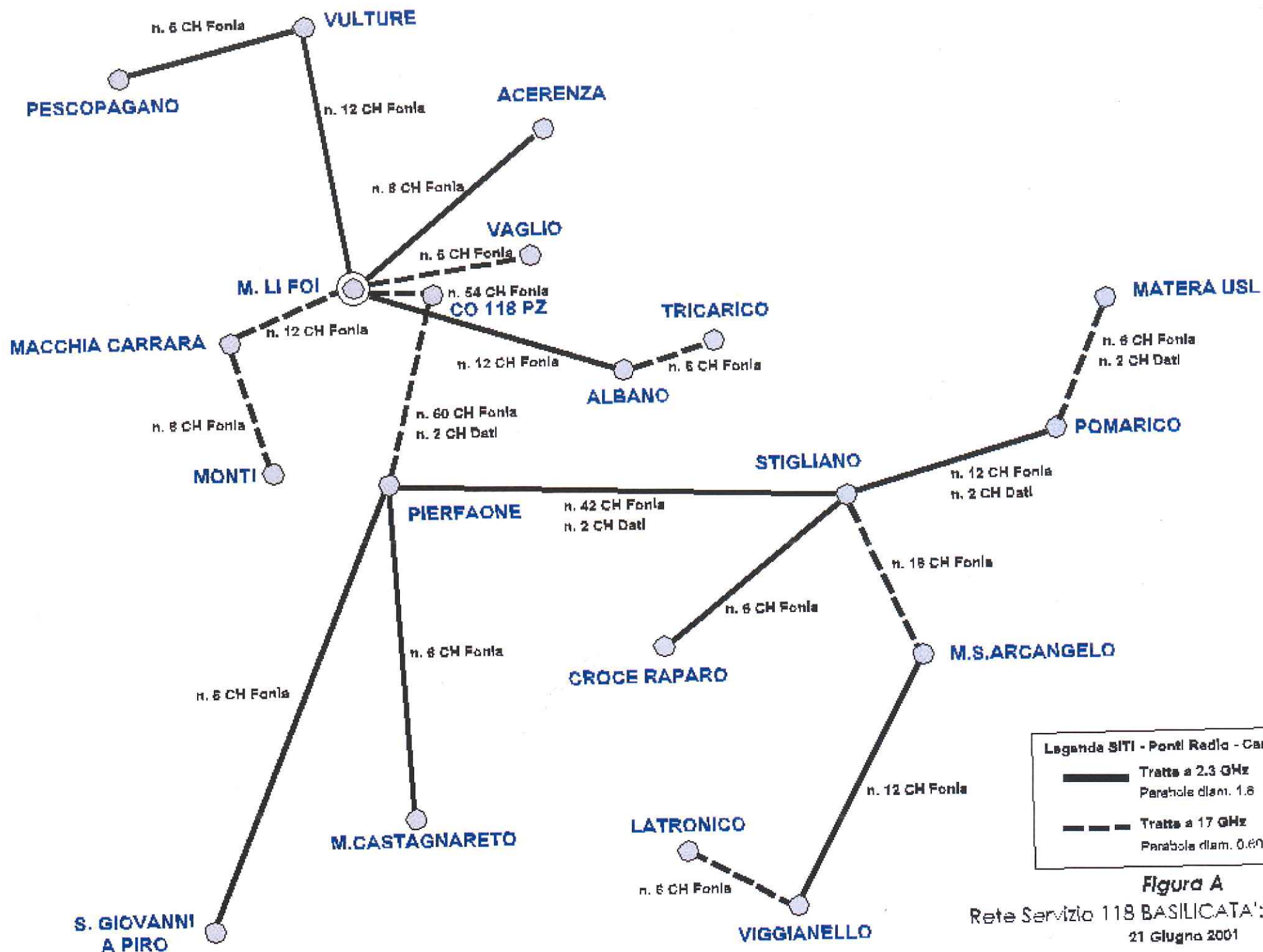
RETE RADIO REGIONALE BASILICATA

Nell'elenco sono riportati tutti i siti radio in cui sono installati i ripetitori delle varie dorsali di seguito riportati (tra parentesi sono riportate in breve le sigle che identificano le varie dorsali presenti nell'elenco):

- Rete Radio Regionale (REGIONE)
- Rete Radio Acqua SPA (ACQUA)
- Rete Radio 118 (118)
- Rete Pluviometrica Protezione Civile (PC-PLUVIO)

Inoltre sono allegati gli schemi delle varie reti:

- Rete completa al 11/10/2010 – Schema dalla rete di competenza Regionale (INFRATEL) ed Acqua Spa (ACQUA SPA) – potrebbero esserci delle differenze dalla rete realmente installata.
- 118 Bas rete ponti radio.
- Schema rete radio PC (Protezione Civile)



Legenda SITI - Ponti Radio - Canali MUX

— Tratta a 2.3 GHz
Parabola diam. 1.8

- - - Tratta a 17 GHz
Parabola diam. 0.60 / 1.2

Figura A
 Rete Servizio 118 BASILICATA': CANALI MUX
 21 Giugno 2001



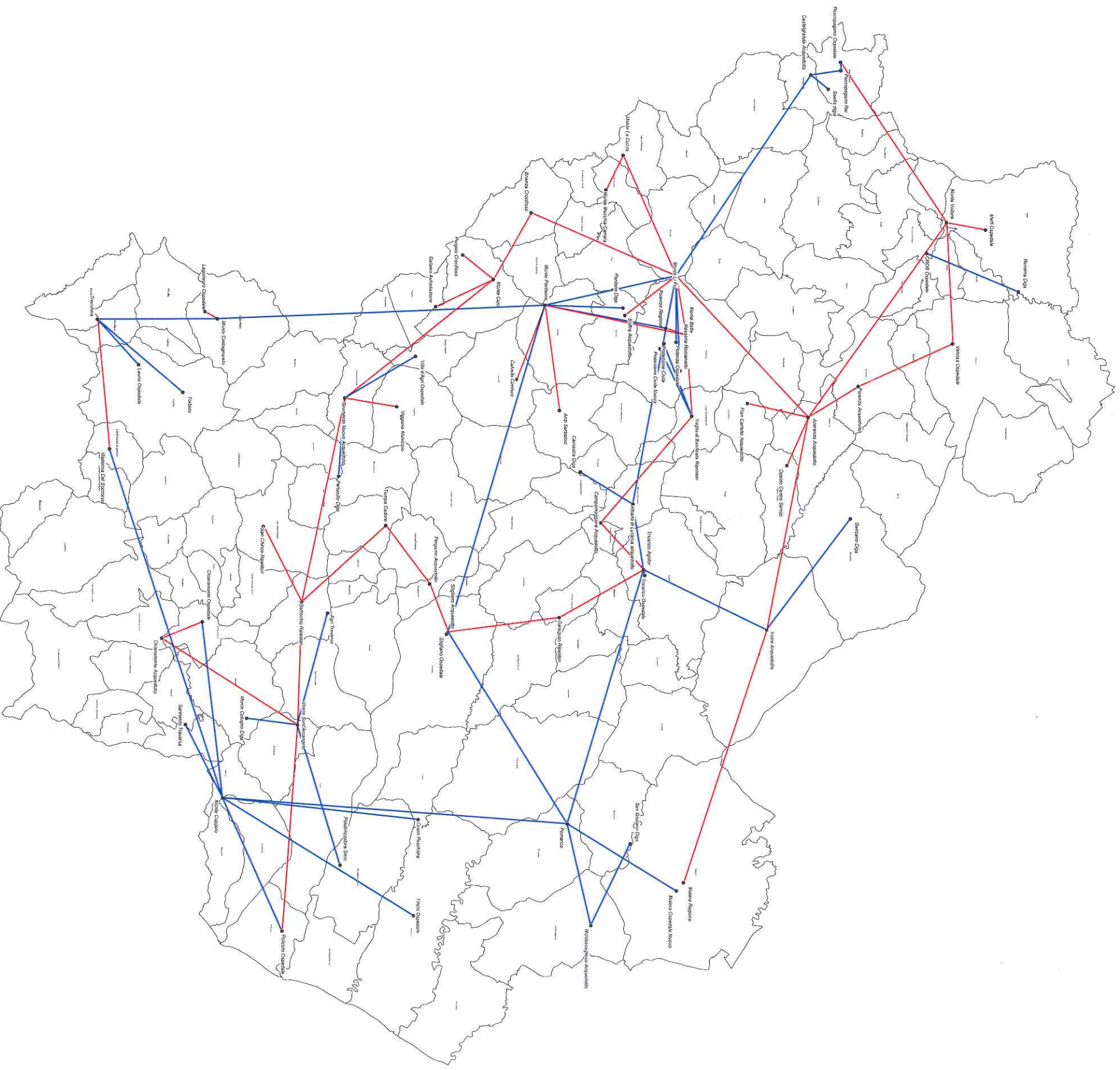
REGIONE BASILICATA

Dorsale regionale a microonde per le reti di

Protezione Civile Regione Basilicata e 118 Basilicata Soccorso

— Parte di competenza di Infratel S.p.A.

— Parte di competenza di Acqua S.p.A.



Nome	Latitudine	Longitudine	Proprietario	Comune	Tipo	Dorsale
M. Pierfaone (118)	40°30'15"	15°45'06"	RAI-WAY	Abriola	R	118
M. Pierfaone	40°30'17.18"	15°45'6.83"	RAI-WAY	Abriola	R	Acqua-Regione
M. Pierfaone (Pluvio)	40°30'16.36"	15°45'3.50"		Abriola	R	PC-pluvio
Acerenza - M.Serra	40°47'57"	15°54'59"	AL	Acerenza	R	118
Acerenza AL	40°47'56.54"	15°54'58.30"		Acerenza	R	Regione
Albano di Lucania AL	40°36'13.96"	16°2'37.75"	AL	Albano di L.	R	Acqua-Regione-118
M. Sparviere	39°55'9.90"	16°21'37.32"		Alessandria del Carretto	R	PC-pluvio
Aliano	40°18'27.00"	16°12'21.00"		Aliano	R	PC-pluvio
Anzi Serbatoio	40°31'16.28"	15°54'20.69"		Anzi	R	Regione
Tempa Cantore	40°19'40.86"	16°04'30.50"		Armento	R	Regione
Brienza Crocifisso	40°29'23.51"	15°36'48.29"		Brienza	R	Regione
Calvello Cimitero	40°28'24.64"	15°51'36.23"		Calvello	R	Regione
Campomaggiore AL	40°34'02.91"	16°04'17.36"		Campomaggiore	R	Regione
Pian Carletto AL	40°43'52.74"	15°53'44.51"		Cancellara	R	Regione
Castelgrande AL	40°48'6.65"	15°24'48.34"	AL	Castelgrande	R	Acqua-Regione
Madonna del Soccorso	40°1'8.57"	15°57'46.91"	Comune	Castelluccio Sup.	R	Acqua-Regione
Madonna del Soccorso	40°01'09.00"	15°57'47.00"		Castelluccio Superiore	R	PC-pluvio
Chiaromonte AL	40°04'41.24"	16°14'25.59"	Reg Basilicata	Chiaromonte	R	Acqua-Regione
Chiaromonte Ospedale	40°07'24.55"	16°13'00.30"	ASP	Chiaromonte	R	Acqua-Regione
M.S. Arcangelo	40°13'46"	16°22'02"	WIND	Colobrarò	R	118
M.S. Arcangelo	40°13'49.74"	16°22'01.78"	Reg Basilicata	Colobrarò	R	Acqua-Regione
Craco Peschiera	40°21'55.04"	16°30'21.17"	CBBM	Craco	R	Acqua-Regione
Fardella	40°6'32.96"	16°9'37.20"		Fardella	R	PC-pluvio
Ferrandina	40°29'11.85"	16°27'5.75"		Ferrandina	R	PC-pluvio
Forenza AL	40°51'15.02"	15°52'08.92"		Forenza	R	Regione
Genzano Diga	40°50'47.76"	16°03'54.50"	EIPLI	Genzano Di Lucania	R	Acqua-Regione
Pergamo AL	40°22'36.85"	16°09'38.45"		Gorgoglione	R	Regione
Grassano	40°37'56.53"	16°16'11.94"		Grassano	R	PC-pluvio
Grumento Nuovo AL	40°16'55.01"	15°53'14.99"	AL	Grumento Nova	R	Acqua-Regione
Irsina AL	40°45'11.56"	16°13'42.00"	AL	Irsina	R	Acqua-Regione
Monte Castagnareto	40°08'23.48"	15°46'16.52"	Reg Basilicata	Lagonegro	R	Acqua-Regione-118
Lagonegro Ospedale	40°07'32.65"	15°45'39.06"		Lagonegro	R	Regione
Castegnaredo	40°08'51.19"	15°46'17.93"		Lagonegro	R	PC-pluvio
Latronico	40°06'25"	16°00'17"	AVS	Latronico	R	118
Lauria Ospedale	40°03'08.99"	15°50'21.92"	ASP	Lauria	R	Acqua-Regione
Diga del Rendina	41°2'7.93"	15°44'4.73"	CBVAB	Lavello	R	Acqua
M. Monti	40°26'48"	15°42'48"	AL	Marsico Nuovo	R	118
Monte Cujo	40°26'50.71"	15°42'48.12"		Marsico Nuovo	R	Regione
Pergola Crocifisso	40°24'47.87"	15°40'38.70"		Marsico Nuovo	R	Regione
Villa D'Agri Ospedale	40°21'39.31"	15°49'33.08"	ASP	Marsico Vetere	R	Acqua-Regione
Monte Calvello	40°53'25.30"	15°48'23.43"		Maschito	R	PC-pluvio
Matera Regione	40°39'40.98"	16°35'58.41"		Matera	R	Regione-118
Matera Ospedale Nuovo	40°39'15.95"	16°36'43.96"	ASM	Matera	R	Acqua-Regione
Melfi Ospedale	40°59'48.73"	15°38'28.61"		Melfi	R	Regione
M. Vulture	40°57'10"	15°37'49"	WIND	Melfi	R	118
San Giuliano Diga	40°36'09.97"	16°32'34.94"	CBBM	Miglionico	R	Acqua-Regione
Potabilizzatore Sinni	40°16'38.82"	16°36'37.19"	AL POT	Montalbano Jonico	R	Acqua-Regione
Diga del Pertusillo	40°16'36.29"	16°0'10.43"	EIPLI	Montemurro	R	Acqua
Montescaglioso AL	40°33'29.56"	16°39'44.78"	AL	Montescaglioso	R	Acqua-Regione
Lago Sirino AL	40°05'39.19"	15°48'49.72"	AL	Nemoli	R	Acqua-Regione
Traversa Sarmento	40°6'28.65"	16°21'58.96"	EIPLI	Noepoli	R	Acqua
Oppido Centro Servizi	40°46'31.27"	15°59'13.72"		Oppido Lucano	R	Regione
Pescopagano AL	40°50'08"	15°24'43"	AL	Pescopagano	R	118
Pescopagano Ospedale	40°50'05.41"	15°23'42.10"	ASP	Pescopagano	R	Regione
Pescopagano Rai	40°50'06.25"	15°24'25.85"	RAI	Pescopagano	R	Acqua-Regione
Saetta Diga	40°49'16.36"	15°26'03.55"	EIPLI	Pescopagano	R	Acqua-Regione
M. Li Foi (MR)	40°39'2.57"	15°42'30.98"	Multireti	Picerno	R	118
M. Li Foi (Reg)	40°39'4.37"	15°42'27.53"	Reg Basilicata	Picerno	R	Regione
M. Li Foi (METIS)	40°39'2.71"	15°42'31.74"	METIS	Picerno	R	Acqua
Sciffra AL	40°35'39.30"	15°45'57.88"		Pignola	R	Regione
Pantano Palo Ip	40°34'00.02"	15°46'10.12"		Pignola	R	Regione
Traversa del Pantano	40°35'39.71"	15°44'36.46"	ASIPZ	Pignola	R	Acqua

Tinchi Ospedale	40°21'36.94"	16°38'51.47"	ASM	Pisticci	R	Acqua-Regione
Policoro Ospedale	40°12'49.86"	16°40'13.52"	ASM	Policoro	R	Acqua-Regione
Pomarico	40°31'30.01"	16°32'12.31"	AL	Pomarico	R	Acqua-Regione-118
Potenza (CO118)	40°39'10.31"	15°48'10.45"	Reg Basilicata	Potenza	R	118
Potenza Regione	40°38'24.89"	15°47'06.05"	Reg Basilicata	Potenza	R	Acqua-Regione
Potenza Ospedale	40°39'08.93"	15°48'23.00"	Osped. S.Carlo	Potenza	R	Acqua-Regione
Protezione Civile	40°38'16.84"	15°48'26.89"		Potenza	R	Regione
Potab. Mass.Romaniello	40°39'28.31"	15°50'52.98"	AL POT	Potenza	R	Acqua
N.O.C. - c/o Acqua S.p.A.	40°38'20.01"	15°48'28.67"	ACQUA S.p.A.	Potenza	R	Acqua
Dip. Infrastrutture	40°38'17.93"	15°48'26.33"	Reg Basilicata	Potenza	R	Acqua
Rapone	40°50'25.00"	15°29'16.00"		Rapone	R	PC-pluvio
Rionero CROB	40°55'52.06"	15°40'31.17"	ASP	Rionero in V.	R	Acqua-Regione
Gallichio ripetitori	40°13'39.03"	16°10'55.24"		Roccanova	R	Regione
Traversa Agri	40°15'52.41"	16°12'13.32"	EIPLI	Roccanova	R	Acqua-Regione
S. Giovanni a Piro	40°02'48"	15°28'12"	AVS	S. Giovanni a Piro (SA)	R	118
San Chirico Rai	40°11'30.14"	16°04'34.08"		San Chirico Raparo	R	Regione
Monte Macchia Carrara	40°34'24.65"	15°34'57.41"		Savoia Di Lucania	R	Regione
Macchia Carrara	40°34'24"	15°34'51"	AL	Savoia Lucania	R	118
Monte Cotugno Diga	40°10'29.03"	16°21'31.86"	EIPLI	Senise	R	Acqua-Regione
M. Croce di Raparo	40°13'29.06"	15°59'15.24"	AL	Spinoso	R	118
Stigliano	40°23'43.58"	16°13'54.52"	Tech-Tron	Stigliano	R	118
Stigliano Serbatoio AL	40°23'51.52"	16°13'52.75"	AL	Stigliano	R	Acqua-Regione
Stigliano Ospedale	40°23'58.96"	16°14'4.66"	ASM	Stigliano	R	Acqua-Regione
Trecchina RAI	40°1'51.36"	15°46'53.99"	RAI-WAY	Trecchina	R	Acqua-Regione
Tricarico RAI	40°37'18"	16°07'23"	RAI-WAY	Tricarico	R	118
Tricarico Ospedale	40°37'04.94"	16°08'56.94"		Tricarico	R	Regione
Diga Camastra	40°32'41.01"	15°59'55.1"	EIPLI	Trivigno	R	Acqua-Regione
Vaglio AL	40°40'10.74"	15°54'54.37"	AL	Vaglio di B.	R	Acqua-Regione -118
M.te Coppolo	40°8'49.26"	16°28'27.81"	AL	Valsinni	R	Acqua-Regione
Venosa Ospedale	40°57'36.58"	15°48'29.03"		Venosa	R	Regione
Monte La Cuzza	40°35'31.99"	15°31'52.90"		Vietri Di Potenza	R	Regione
Viggianello	40°00'28"	16°05'41"	AVS	Viggianello	R	118
Viggiano Municipio	40°20'24.14"	15°53'59.87"		Viggiano	R	Regione


RIPETITORI



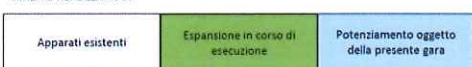
TIPOLOGIA STAZIONI



FREQUENZE UTILIZZATE



AMBITO REALIZZATIVO:



●	Brienza
●	Grassano
●	Laurenzana
●	Noepoli
●	Oppido Lucano
●	Picerno
●	Potenza
●	Potenza G.A.
●	San Nicola
●	Tito
●	Matera

●	Montescaglioso
●	Bradano S. Lucia
●	Campomaggiore
●	S. Demetrio
●	Vaglio di Basilicata
●	Grumento P. La Marmora
●	Marsico Nuovo

●	Tramutola
●	Abrola Seilata - Pierfaone
●	Fiume Melandro a Sant'Angelo Le Fratte
●	Anzi

●	Lavello
●	Palazzo S. Gervasio
●	Venosa
●	Bradano Fonte Colonna



Potenza



PIERFAONE

PIERFAONE RISERVA



GRASSANO



CALVELLO

●	Grassano Scalo
---	----------------




FERRANDINA

●	Episcopia-Pizzutello
●	Ferrandina SP 62
●	Guardia Perticara
●	Stigliano



MADONNA DEL SOCCORSO

●	Agri SS106
●	Bradano freatimetro
●	Bradano SS106
●	Cavone SS 106
●	Masseria Cardillo
●	Sinni SS 106
●	Terra Montonata
●	Terranova di Pollino
●	Tursi



CASTAGNAREDO

●	Irmina
●	Bradano Serra Marina
●	Lagonegro
●	Castrocuoco



RCALAB

●	Agri Roccanova
---	----------------



RAPONE

●	Agri Gannano - Ponte Acinello
●	Basento freatimetro
●	Basento S.S. 106
●	Craco Peschiera
●	Roccanova
●	S. Mauro Forte
●	Torre Accio
●	Salandra

●	Rotonda
---	---------

●	Sinni Valsinni
---	----------------

●	S. Giuliano
●	Tricarico

●	Ofanto a Monticchio
---	---------------------